





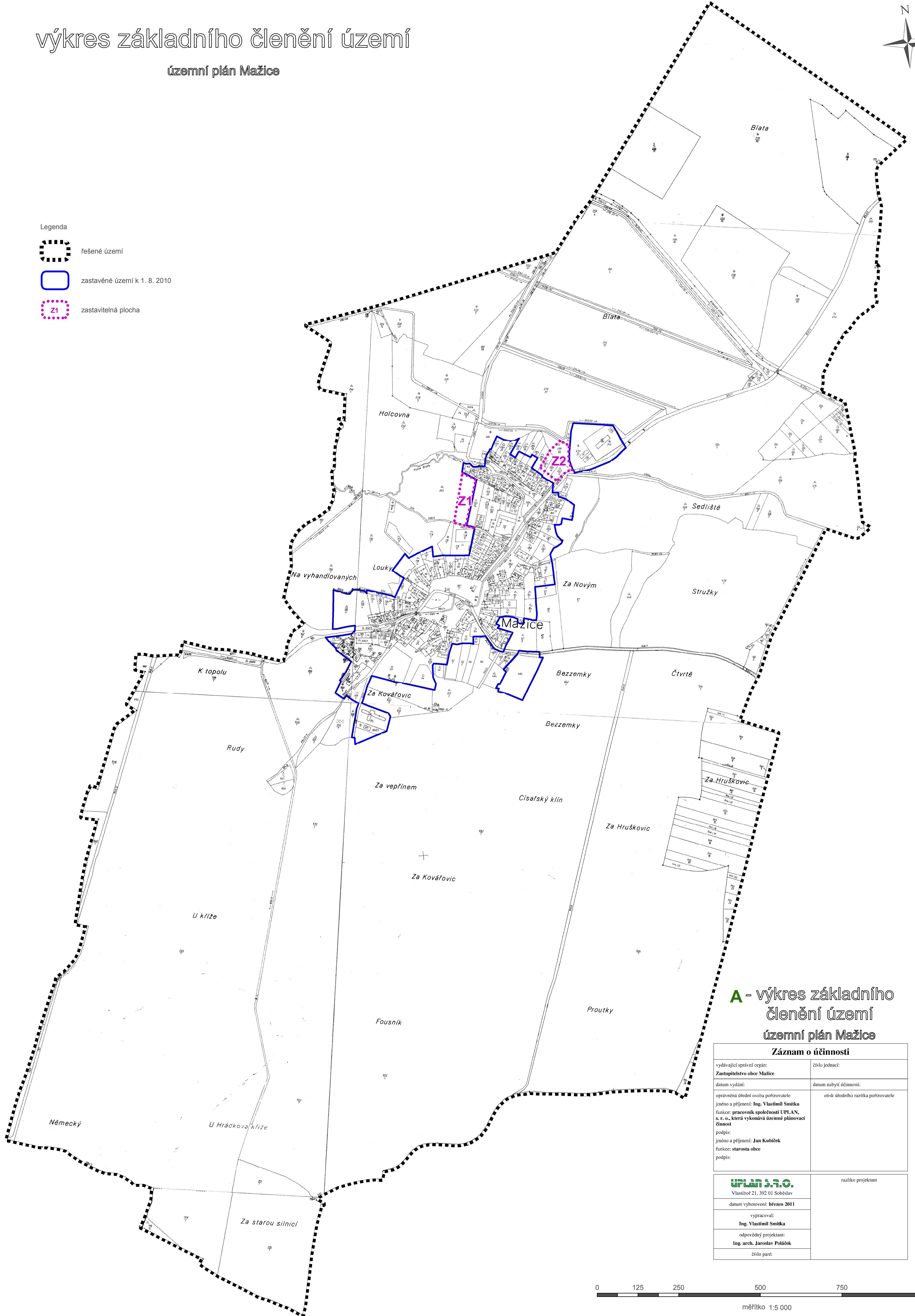
výkres základního členění území

územní plán Mažice



Legenda

-  řešené území
-  zastavěné území k 1. 8. 2010
-  zastavitelná plocha



A - výkres základního členění území územní plán Mažice

Záznam o účinnosti	
vydávající správní orgán: Zastupitelstvo obce Mažice	číslo jednací:
datum vydání:	datum nabytí účinnosti:
oprávněná úřední osoba pořizovatele jméno a příjmení: Ing. Vlastimil Smitka funkce: pracovník společnosti UPLAN, s. r. o., která vykonává územně plánovací činnost podpis: jméno a příjmení: Jan Kubíček funkce: starosta obce podpis:	otisk úředního razítka pořizovatele
UPLAN s.r.o. Vlastibot 21, 392 01 Soběslav datum vyhotovení: březen 2011	razítko projektant
vypracoval: Ing. Vlastimil Smitka	
odpovědný projektant: Ing. arch. Jaroslav Poláček	
číslo paré:	

